MAPA DO CELÓW PROJEKTOWYCH

SKALA 1:500

ARKUSZ 1(5)

ID ZGŁ GK-VI.6642.1.293.2016

woj: łódzkie. pow: piotrkowski
jednostka ewidencyjna: 101003_2 Gorzkowice
obręb: 101003_2.0021??????
ID dz. 101003_2.0021 Szczepanowice
87, 88, 258, 350, 284, 15
układ współrzędnych prostokątnych płaskich: 2000/7
poziom odniesienia: Kronsztadt 60
arkusze mapy nr: 7.151.08.10.4. 7.151.09.06.3
7.151.09.6.1. 7.151.09.06.4.
7.151.09.06.2. 7.151.09.01.4

Granice działek oznaczono linią ———
Zarkes opracowania oznaczono linią — — —
dalszy przebieg przewodu nieznany dpn

Uwaga: Nie ustalano służebności gruntowych ujawnionych w księgach wieczystych.

Uwaga: Nie wyklucza się istnienia w terenie urządzeń nie zgłoszonych do inwentaryzacji i nie wykrytych podczas wywiadu terenowego.

sporządzono dn. 15.06.2016 r.

N

Oznaczenie i symbol użytku gruntowego. który nie jest ujawniony w bazie ewidencji gruntów i budynków

Ws	grunt pod wodami powierzchniowymi stojacymi
Lz	grunty zadrzewione i zakrzewione

USŁUGI GEODEZYJNE
INTRAGEO Milena Odrzywolska
Ochocice 51C 97-360 Kamieńsk
NIP 7722206654 REGON 101407835

GEODETA UPRAWNIONY

mgr inż. Milena Odrzywolska
Upr. świad. nr 21677

SZKIC LOKALIZACJI
SKALA 1:25000

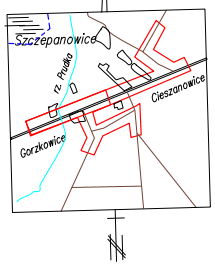
Szczepanowice
rz. Prudka
Cieszanowice
Gorzkowice
N

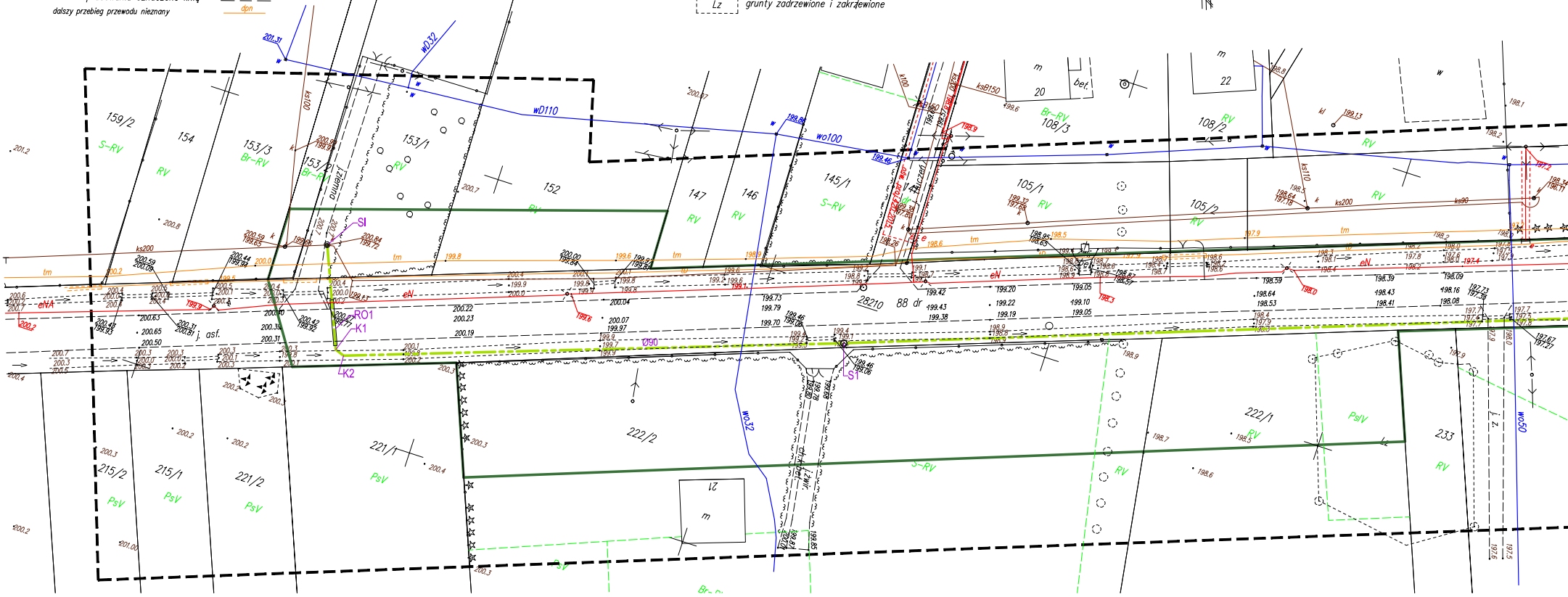
201.31
wD32
wD110
wo100
wo32
wo50
159/2
154
153/3
153/1
153/2
152
147
146
145/1
108/3
108/2
105/1
105/2
20
22
21
m
bet.
S-RV
RV
Br-RV
PsV
ks100
ks200
ks150
ks110
ks90
k100
tm
eN
eNA
SI
RO1
K1
K2
S1
Ø90
j. asf.
28210
88 dr
215/2
215/1
221/2
221/1
222/2
222/1
233
200.2
200.4
199.8
198.6
197.9

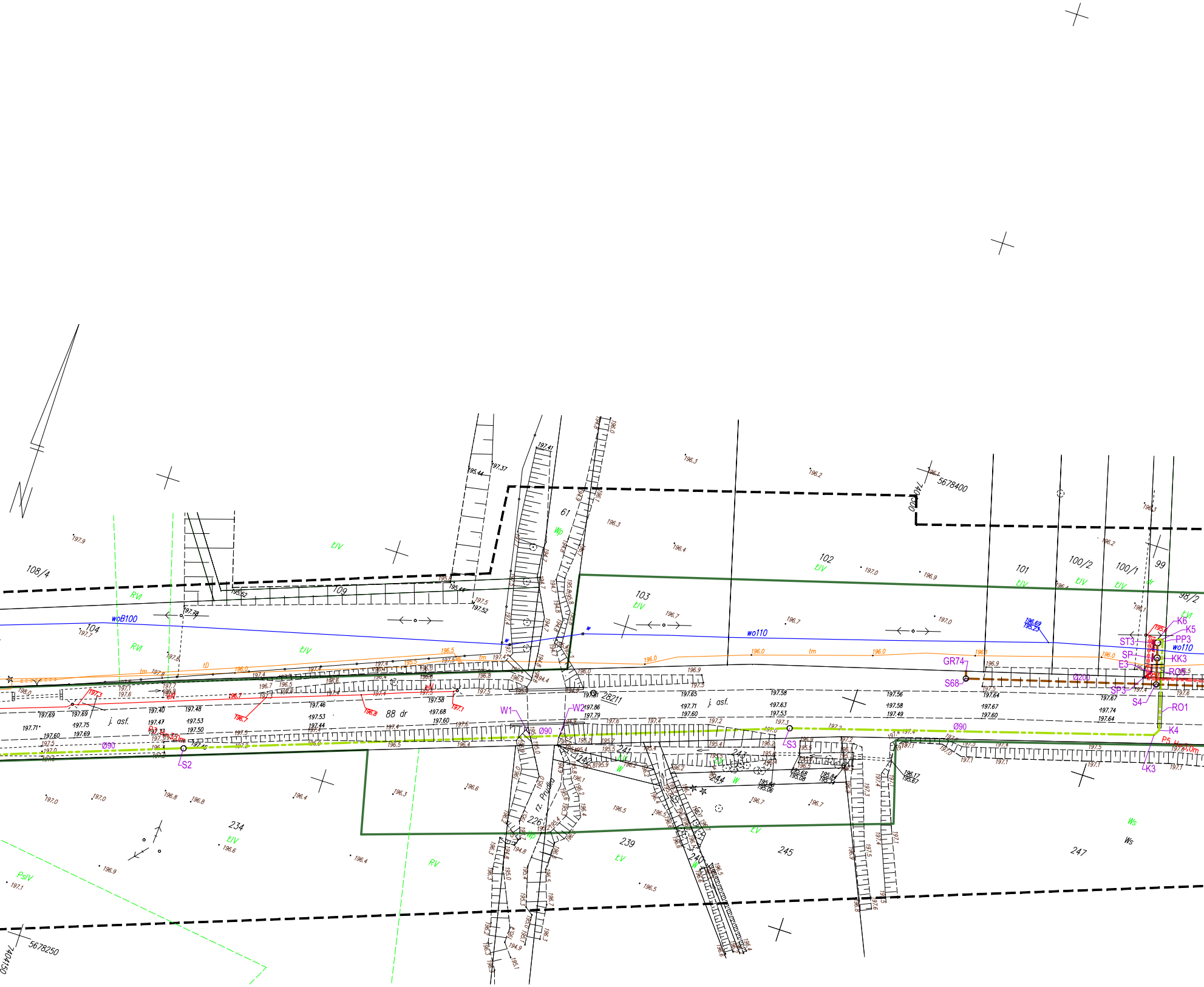
108/4
109
104
61
103
102
101
100/2
100/1
99
98/2
28211
88 dr
j. asf.
234
226
rz. Prudnik
239
240
241
242
243
244
245
247
woB100
wo110
Ø90
Ø200
S2
S3
S4
S68
GR74
W1
W2
K3
K4
K5
K6
PP3
KK3
ST3
SP
SP3
E3
RO1
RO5
P5
tm
ŁIV
ŁV
RVI
RV
PsIV
Wp
W
Ws
dr
5678400
5678250
7404150

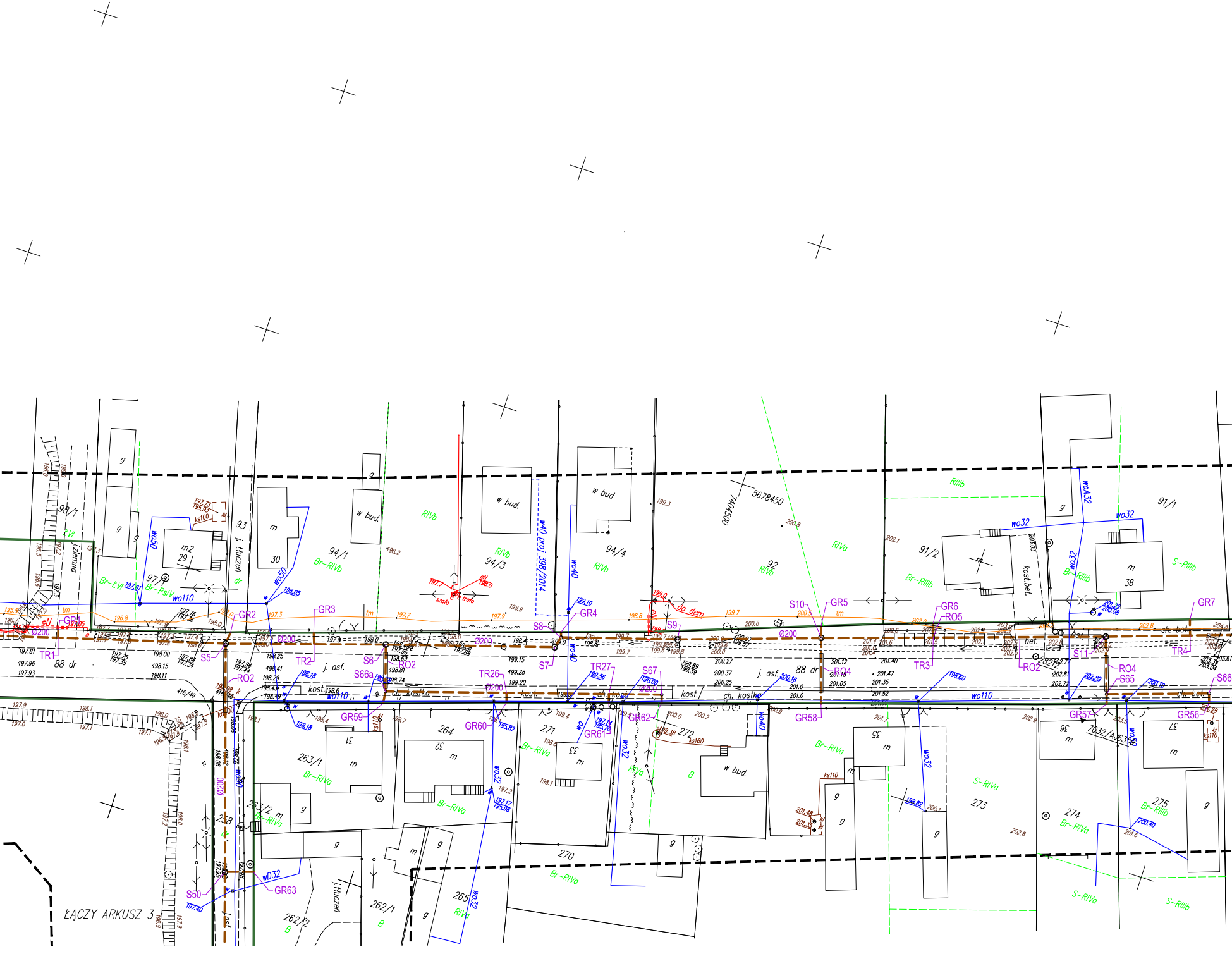
5678450
7404500
98/1
93
30
94/1
94/3
94/4
92
91/2
91/1
97/1
29
38
88 dr
j. asf.
j. Łuczeń
j. asf.
kost.
ch. kostka
ch. bet.
kost.bet.
w bud
w bud.
m
m2
g
RIVb
Br-RIVb
RIVa
RIIIb
Br-RIIIb
S-RIIIb
Br-ŁVI
Br-PsIV
ŁVI
B
wo50
wo110
wo40
wo32
woA32
w40 proj. 398/2014
do dem
trafo
szafa
ks100
ks160
ks110
Ø200
GR1
GR2
GR3
GR4
GR5
GR6
GR7
GR56
GR57
GR58
GR59
GR60
GR61
GR62
GR63
S5
S6
S6a
S7
S8
S9
S10
S11
S50
S65
S66
S66a
S67
TR1
TR2
TR3
TR4
TR26
TR27
RO2
RO4
RO5
263/1
263/2
262/1
262/2
264
265
270
271
272
273
274
275
31
32
33
35
36
37
7032/Ad6395
416/46
Br-RIVa
S-RIVa
ŁĄCZY ARKUSZ 3

ID ZGŁ GK-VI.6642.1.293.2016

MAPA DO CELÓW PROJEKTOWYCH

SKALA 1:500

ARKUSZ 2(5)

woj: łódzkie. pow: piotrkowski
jednostka ewidencyjna: 101003_2 Gorzkowice
obręb: 101003_2.0021??????
ID dz. 101003_2.0021 Szczepanowice
87, 88, 258, 350, 284, 15
układ współrzędnych prostokątnych płaskich: 2000/7
poziom odniesienia: Kronsztadt 60
arkusze mapy nr: 7.151.08.10.4. 7.151.09.06.3
7.151.09.6.1. 7.151.09.06.4.
7.151.09.06.2. 7.151.09.01.4

Granice działek oznaczono linią ————
Zarkes opracowania oznaczono linią — — —

Uwaga: Nie ustalano służebności gruntowych ujawnionych w księgach wieczystych.

Uwaga: Nie wyklucza się istnienia w terenie urządzeń nie zgłoszonych do inwentaryzacji i nie wykrytych podczas wywiadu terenowego.

sporządzono dn. 15.06.2016 r.

Oznaczenie i symbol uzytku gruntowego. który nie jest ujawniony w bazie ewidencji gruntów i budynków

Ws	grunt pod wodami powierzchniowymi stojacymi
Lz	grunty zadrzewione i zakrzewione

USŁUGI GEODEZYJNE
INTRAGEO Milena Odrzywolska
Ochocice 51C 97-360 Kamieńsk
NIP 7722206654 REGON 101407835

GEODETA UPRAWNIONY

mgr inż. Milena Odrzywolska
Upr. świad. nr 21677

SZKIC LOKALIZACJI
SKALA 1:25000

Szczepanowice
rz. Prudka
Cieszanowice
Gorzkowice

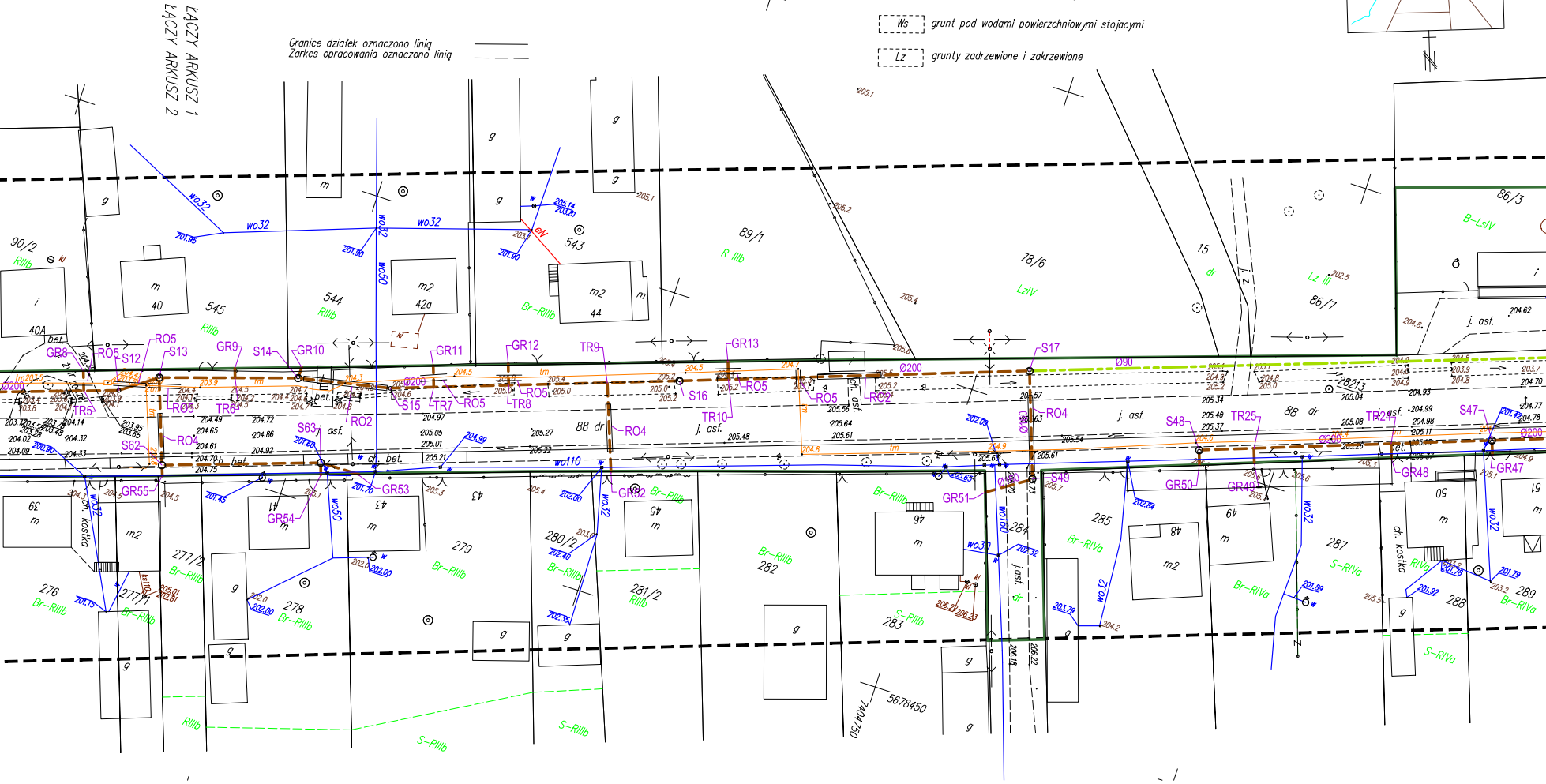

ŁĄCZY ARKUSZ 1
ŁĄCZY ARKUSZ 2
90/2
RIIIb
40A
40
545
544
542
42a
543
44
89/1
R IIIb
78/6
LzIV
15
dr
86/3
B-LsIV
86/7
Lz III
Br-RIIIb
wo32
wo50
wo110
Ø200
Ø90
eN
GR8
RO5
S12
S13
GR9
S14
GR10
GR11
GR12
TR9
GR13
S17
TR5
RO3
TR6
RO4
S62
S63
RO2
S15
TR7
RO5
TR8
S16
TR10
RO4
S48
TR25
TR24
S47
GR55
GR54
GR53
GR52
GR51
S49
GR50
GR49
GR48
GR47
28213
88 dr
j. asf.
ch. bet.
ch. kostka
276
277/2
277/1
278
279
280/2
281/2
282
283
284
285
287
288
289
39
41
43
45
46
48
49
50
51
Br-RIIIb
Br-RIVa
S-RIIIb
S-RIVa
RIIIb
5678450
7404750

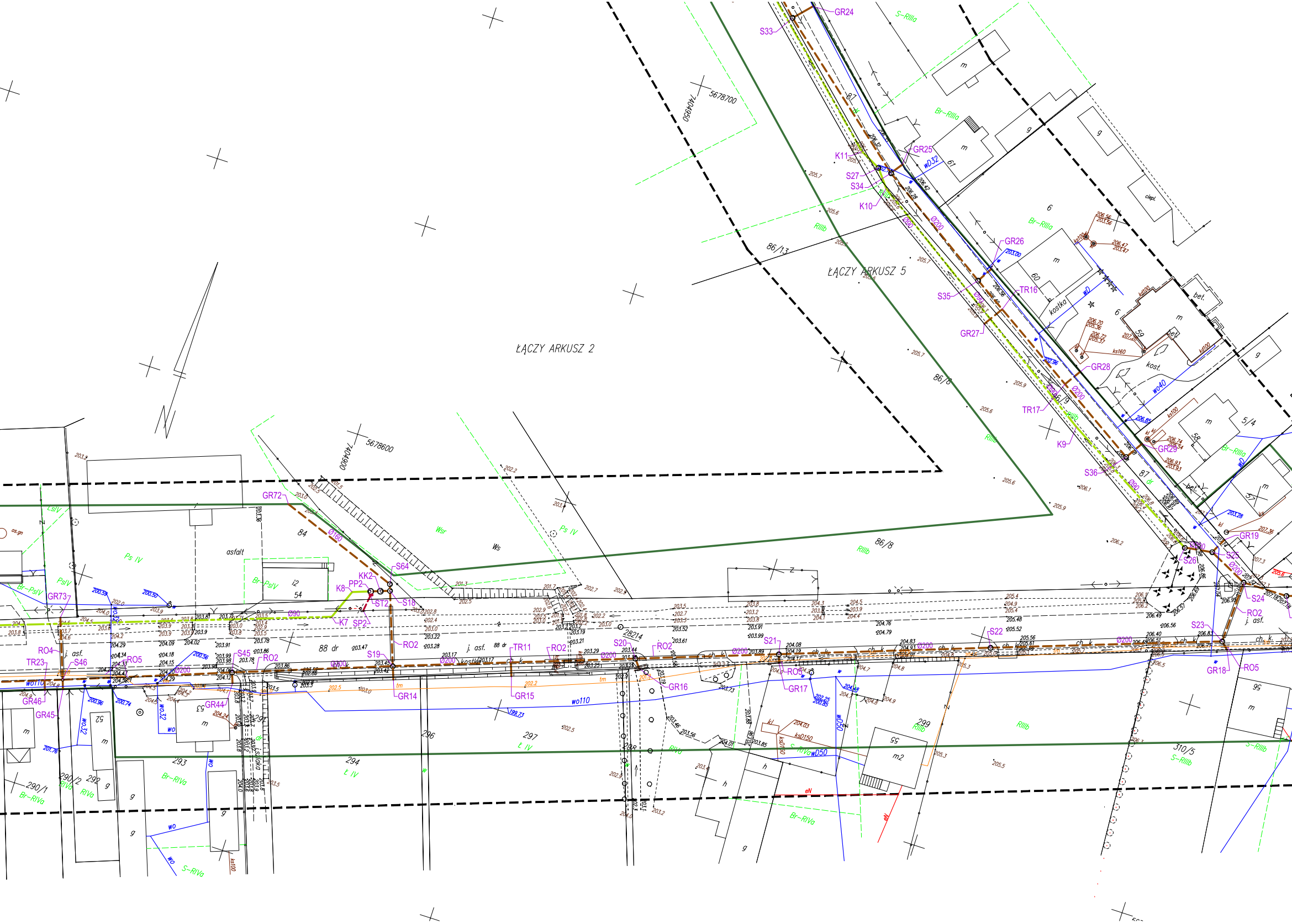
ŁĄCZY ARKUSZ 2
ŁĄCZY ARKUSZ 5
5678700
7404950
5678600
7404900
GR24
S33
S-RIIIa
Br-RIIIa
GR25
K11
S27
S34
K10
wD32
61
m
g
6
Ø200
Ø90
RIIIb
86/13
GR26
S35
TR16
GR27
60
kostka
kost.
59
bet.
GR28
TR17
K9
GR29
58
5/4
Br-RIIIa
S36
87
dr
86/8
GR19
S25
S26
S24
RO2
S23
j. asf.
RO5
GR18
ks100
kd100
ks160
wo40
S-RIIIb
Ls/V
Ps IV
PsIV
Br-PsIV
asfalt
84
Ø160
GR72
Wsr
Ws
S64
KK2
PP2
K8
ST2
S18
K7
SP2
54
i2
GR73
Ø90
RO2
88 dr
j. asf.
TR11
RO2
S20
28214
S21
GR14
GR15
GR16
GR17
RO5
S19
S45
S46
RO4
TR23
RO5
GR46
GR45
GR44
wo110
wo32
Ø200
tm
ch. k.
kostka
53
52
m
g
h
296
297
Ł IV
298
294
Ł IV
293
Br-RIVa
292
RIVa
290/2
290/1
Br-RIVa
291
ślepka
299
RIIIb
55
m2
wD50
ksD150
S-RIVa
eN
Br-RIVa
RIIIb
310/5
S-RIIIb
56
Z
S-RIVa
wo
ks100

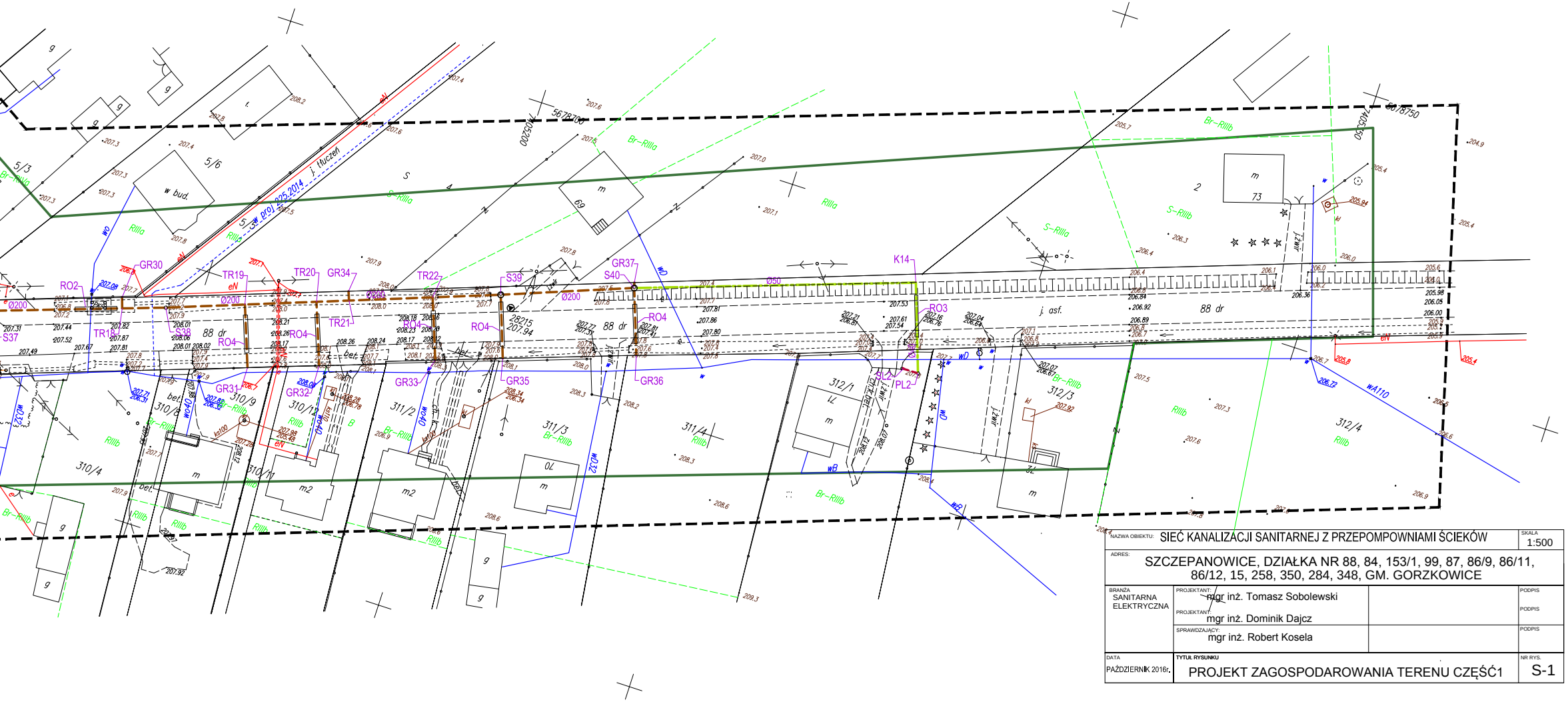
5678700
7405100
5678750
7405150
7405200
w_proj_025.2014
j. Łuczeń
GR30
RO2
Ø200
TR18
S37
S38
TR19
RO4
GR31
GR32
TR20
GR34
TR21
TR22
GR33
RO4
S39
S40
GR37
GR35
GR36
RO4
Ø200
Ø50
K14
RO3
SL2
PL2
88 dr
j. asf.
310/4
310/8
310/9
310/10
310/11
311/2
311/3
311/4
312/1
312/3
312/4
5/6
5/3
69
70
73
73
72
2
w bud.
m
m2
g
Br-RIIIb
S-RIIIa
RIIIa
RIIIb
wD
wA110
eN
kd100
bet.

LEGENDA:

🟫 PROJ. SIEĆ KANALIZACJI SANITARNEJ GRAWITACYJNEJ
🟩 PROJ. SIEĆ KANALIZACJI SANITARNEJ TŁOCZNEJ
🟥 PROJ. KABEL ENERGETYCZNY – INSTALACJA ZASILAJĄCA PRZEPOMPOWNIĘ
🟩 ZAKRES DECYZJI LOKALIZACJI INWESTYCJI CELU PUBLICZNEGO
SI– ISTNIEJĄCA STUDNIA ROZPRĘŻNA
W1,2– OZNACZENIE KORYTA RZEKI PRUDKI
K1... – OZNACZENIE TRASY KANALIZACJI TŁOCZNEJ
S1... – OZNACZENIE STUDNI REWIZYJNYCH
KK2,3 – OZNACZENIE KOMÓR Z SITEM OSADCZYM
PP2,3 – OZNACZENIE PRZEPOMPOWNI ŚCIEKÓW SIECIOWYCH
SP – OZNACZENIE SKRZYNKI PRZYŁĄCZNEJ WG ODRĘBNEGO OPRACOWANIA
ST2,3 – OZNACZENIE SKRZYNKI STEROWNICZO–ZASILAJĄCEJ PRZEPOMPOWNI SIECIOWEJ
RO1 – OZNACZENIE RURY PRZEWIERTOWEJ STAL DN150
RO2 – OZNACZENIE RURY PRZEWIERTOWEJ STAL DN300
RO3 – OZNACZENIE RURY PRZEWIERTOWEJ STAL DN100
RO4 – OZNACZENIE RURY PRZEWIERTOWEJ STAL DN250
RO5 – OZNACZENIE RURY OSŁONOWEJ DZIELONEJ PVC ø110
GR1... – OZNACZENIE GRANIC OPRACOWANIA
TR1... – OZNACZENIE WŁACZEŃ TRÓJNIKOWYCH
PL2– OZNACZENIE PRZEPOMPOWNI LOKALNEJ
SL2– OZNACZENIE SKRZYNKI STEROWNICZEJ PRZEPOMPOWNI LOKALNEJ

WYDRUK MAPY CYFROWEJ TOŻSAMY Z MAPĄ DO CELÓW PROJEKTOWYCH
ZAEWIDENCJONOWANEJ POD NR P.1010.2016 2459 Z DNIA 15.09.2016r.

NAZWA OBIEKTU: SIEĆ KANALIZACJI SANITARNEJ Z PRZEPOMPOWNIAMI ŚCIEKÓW			SKALA 1:500
ADRES: SZCZEPANOWICE, DZIAŁKA NR 88, 84, 153/1, 99, 87, 86/9, 86/11, 86/12, 15, 258, 350, 284, 348, GM. GORZKOWICE			
BRANŻA SANITARNA ELEKTRYCZNA	PROJEKTANT: mgr inż. Tomasz Sobolewski PROJEKTANT: mgr inż. Dominik Dajcz		PODPIS PODPIS
	SPRAWDZAJĄCY: mgr inż. Robert Kosela		PODPIS
DATA PAŹDZIERNIK 2016r.	TYTUŁ RYSUNKU PROJEKT ZAGOSPODAROWANIA TERENU CZĘŚĆ1		NR RYS. S-1